

## ŽEMAITIJOS SAUGOMŲ TERITORIJŲ DIREKTORIUS

### ĮSAKYMAS

#### DĖL SPRENDIMO BUVUSIAI SODYBAI ATSTATYTI VARNIŲ REGIONINIAME PARKE

2025 m. sausio d. Nr. V-

Vadovaudamasis Lietuvos Respublikos saugomų teritorijų įstatymo 9 straipsnio 3 dalies 5 punktu, Sprendimų dėl buvusių sodybų atstatymo gamtiniuose ir kompleksiniuose draustiniuose ir valstybiniuose parkuose priėmimo tvarkos aprašo, patvirtinto Lietuvos Respublikos Vyriausybės 2020 m. vasario 12 d. nutarimu Nr. 106 „Dėl sprendimų dėl buvusių sodybų atstatymo gamtiniuose ir kompleksiniuose draustiniuose ir valstybiniuose parkuose priėmimo tvarkos aprašo patvirtinimo“ (2024 m. rugsėjo 4 d., nutarimo Nr. 747 redakcija), 8 ir 9 punktais, Žemaitijos saugomų teritorijų direkcijos nuostatų, patvirtintų Valstybinės saugomų teritorijų tarnybos prie Aplinkos ministerijos direktoriaus 2022 m. kovo 31 d. įsakymo Nr. V-32 „Dėl regioninių parkų ir rezervatų direkcijų reorganizavimo, reorganizavimo sąlygų aprašų bei Aukštaitijos, Dzūkijos-Suvalkijos, Žemaitijos ir Mažosios Lietuvos saugomų teritorijų direkcijų nuostatų patvirtinimo“ (2024 m. rugsėjo 17 d. įsakymo Nr. V-93 redakcija) 26.2, 26.4 papunkčiais ir atsižvelgdamas į 2025 m. sausio 7 d. prašymą priimti sprendimą dėl sodybos atstatymo Telšių raj. sav., Žarėnų sen., Karštenių k., žemės sklypo kadastrinis Nr. 7828/0003:229, ir buvusios sodybos buvimo faktą ir vietą patvirtinančio dokumento, patvirtino Lietuvos centrinio valstybės archyvo 2024 m. gruodžio 19 d. Lietuvos centrinio valstybės archyvo direktoriaus įgalioto asmens, žemėlapio kopijos 1938-1939 m. Nr. N-34-9 (Telšiai, mastelis 1:100000) analize:

1. N u s p r e n d ž i u leisti pareiškėjo prašyme nurodytame žemės sklype, esančiame Telšių raj. sav., Žarėnų sen., Karštenių k., kadastrinis Nr. 7828/0003:229, atstatyti buvusią sodybą.

2. N u r o d a u viešųjų ryšių specialistui nuasmenintą sprendimą dėl buvusios sodybos atstatymo kartu su pridėdamu žemės sklypo žemėlapiu, kuriame pažymėta buvusios sodybos vieta, paskelbti Žemaitijos saugomų teritorijų direkcijos tinklalapyje.

Šis sprendimas per vieną mėnesį nuo jo gavimo dienos gali būti skundžiamas Lietuvos Respublikos administracinių bylų teisenos įstatymo, Administracinių ginčų komisijų įstatymo nustatyta tvarka Vyriausiajai administracinių ginčų komisijai ar Administracinių bylų teisenos įstatymo nustatyta tvarka Regionų apygardos administracinio teismo Šiaulių rūmams (adresu: Dvaro g. 80, LT-76298 Šiauliai).

Direktorius

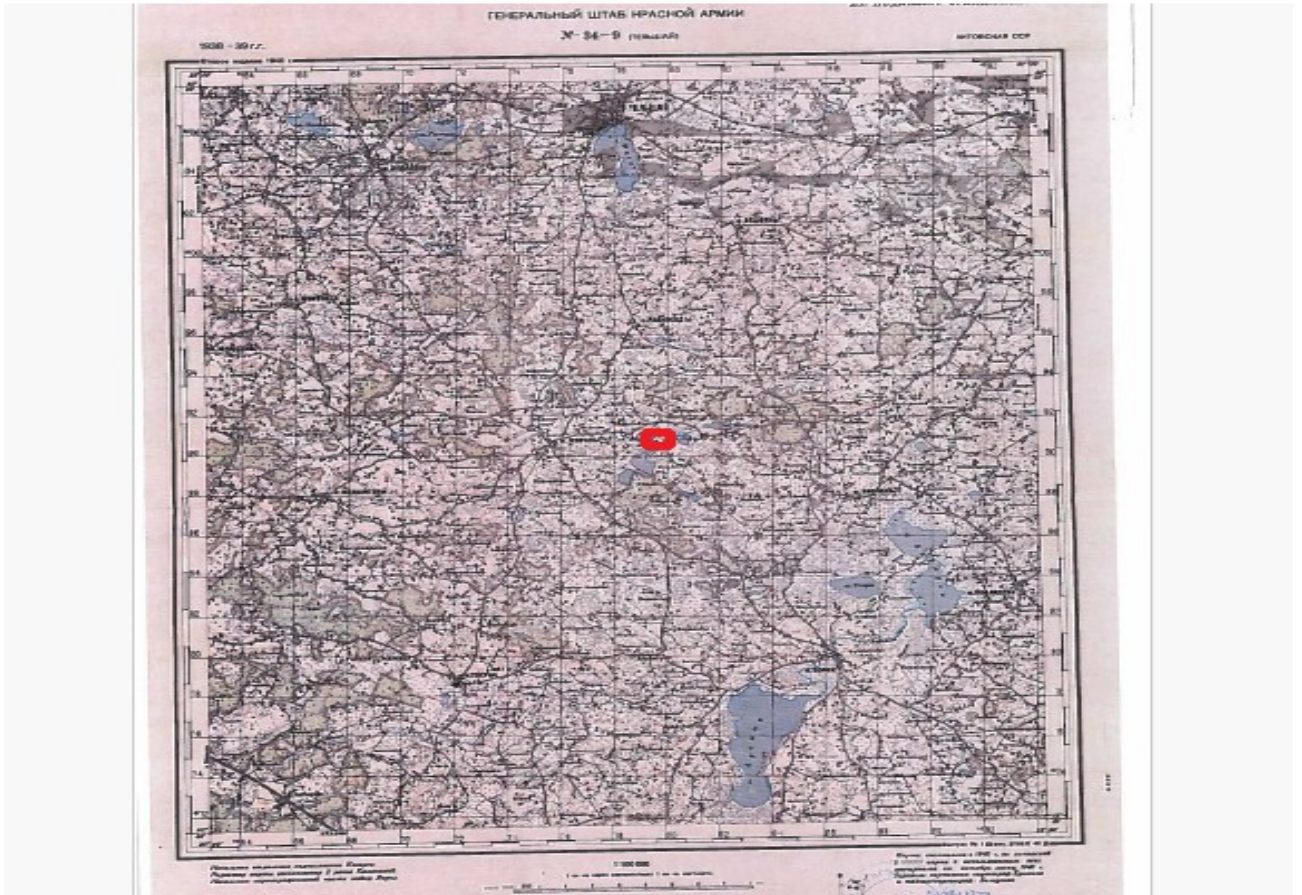
Mindaugas Balčiūnas

Kraštovaizdžio apsaugos skyriaus vyr. specialistė  
Elena Bytautienė  
2025-01-15

Kartografinių dokumentų buvusios sodybos vietai identifikuoti žemės sklype (kad. Nr. 7828/0003:229) Karštenių k., Žarėnos sen., Telšių r. sav.

## ANALIZĖ

1 pav. Lietuvos centrinio valstybės archyvo pateiktas Raudonosios armijos Generalinio štabo 1938-1939 m. planas Nr. 34-9. Plane raudonai pažymėta preliminarari žemės sklypo (kad. Nr. 7828/0003:229; Un.Nr. 4400-6288-8740) vieta.



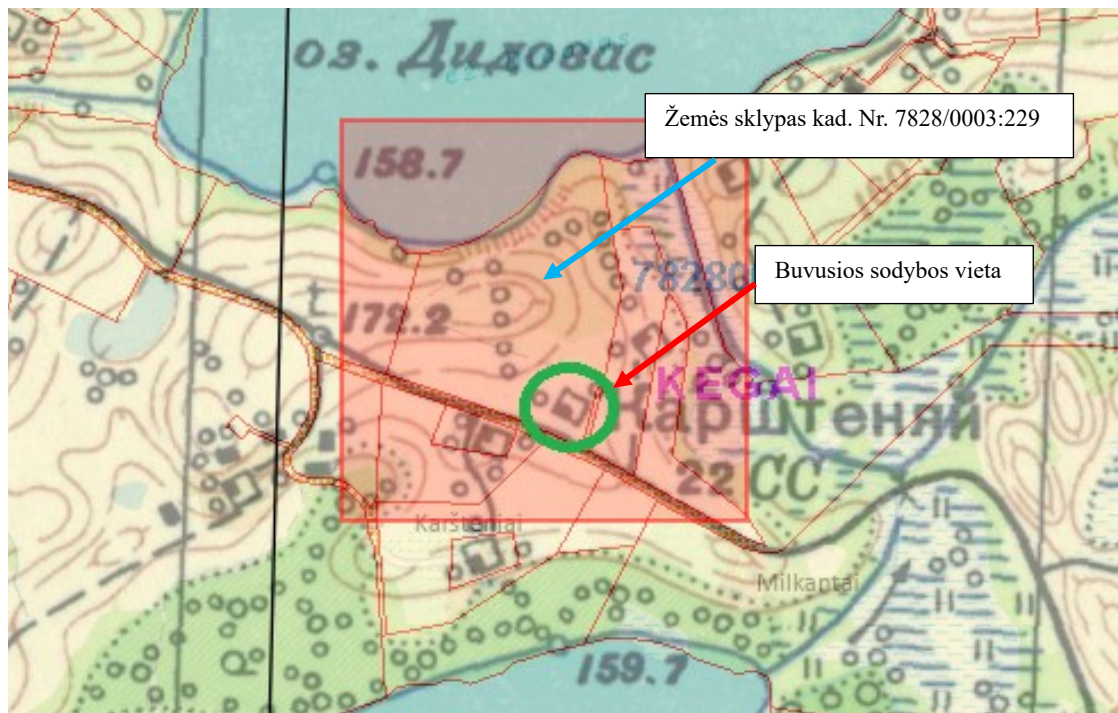
2 pav. Lietuvos centrinio valstybės archyvo pateikto Raudonosios armijos Generalinio štabo 1938-1939 m. plano Nr. 34-9 ištrauka. Plane raudonai pažymėta žemės sklypo (kad. Nr. 7828/0003:229; Un.Nr. 4400-6288-8740) vieta ir žaliai apibrėžtas sodybą žymintis sutartinis ženklas.



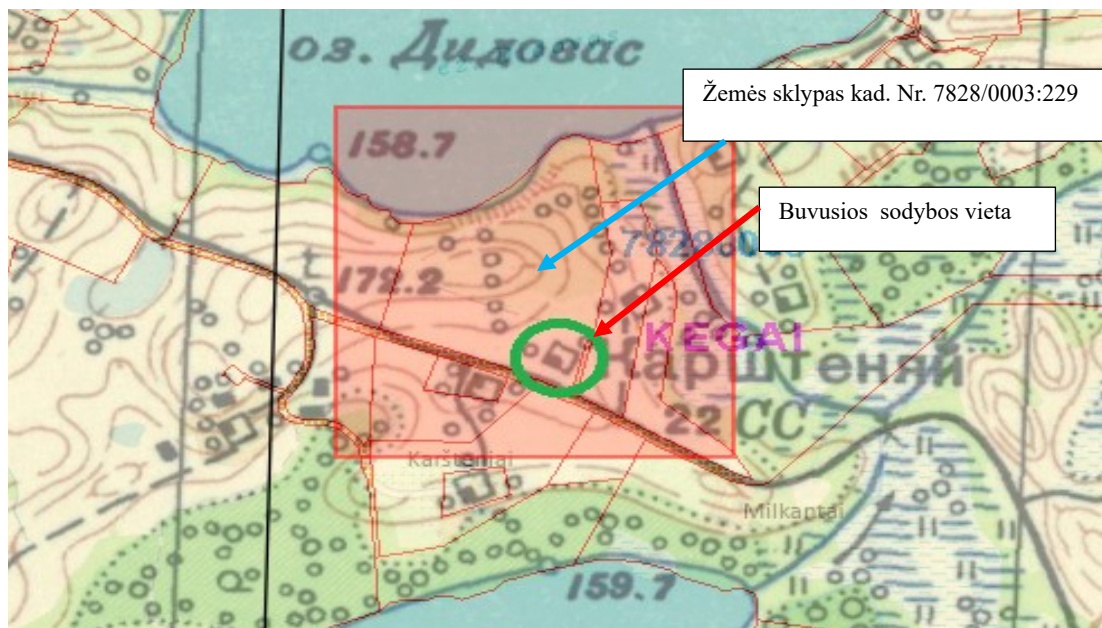
3 pav. Lietuvos erdvinės informacijos portalo „Geoportal“ ( [www.geoportal.lt](http://www.geoportal.lt)) duomenis. Raudonai pažymėtas žemės sklypas (kad. Nr. 7828/0003:229; Un.Nr. 4400-6288-8740), kuriame planuojama atstatyti buvusią sodybą.



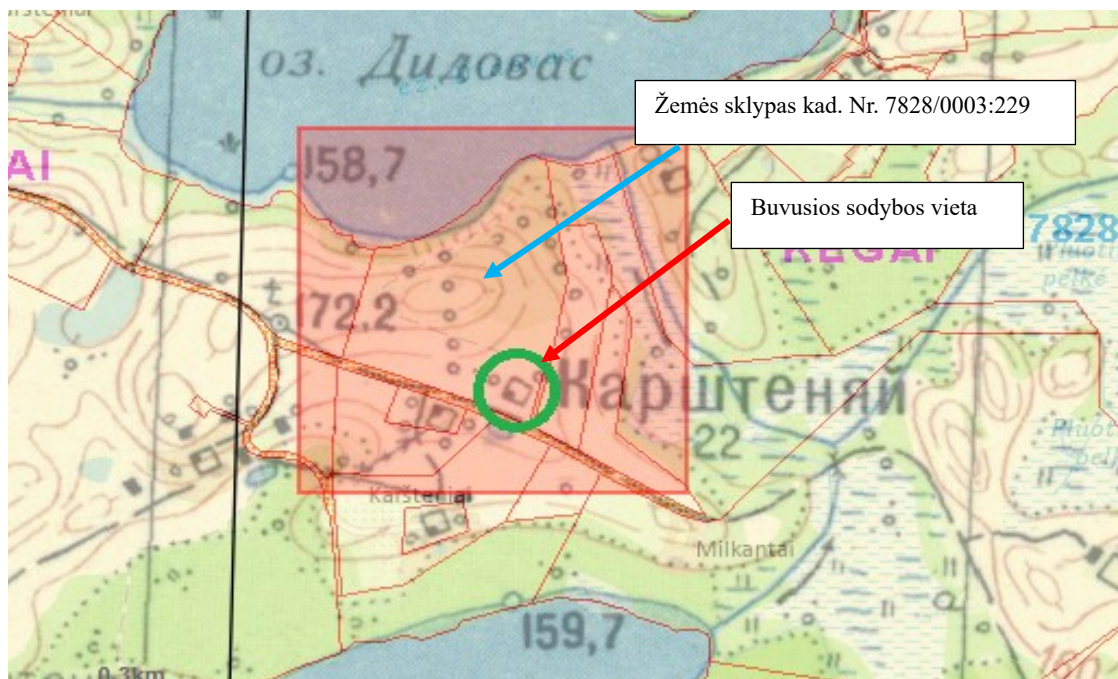
4 pav. Lietuvos erdvinės informacijos portalo „Geoportal“ [www.geoportal.lt](http://www.geoportal.lt) Sovietų armijos generalinio štabo 1951 m. planas (N-34-9-B-v (1951) KS-1942, 1:25000). Žemės sklype (kad. Nr. 7828/0003:229; Un.Nr. 4400-6288-8740) pažymėta buvusioji sodyba.



5 pav. Lietuvos erdvinės informacijos portalo „Geoportal“ ([www.geoportal.lt](http://www.geoportal.lt)) Sovietų armijos generalinio štabo 1961 m. planas (N-34-9-B (1961) KS-1942, 1:50000). Žemės sklype (kad. Nr. 7828/0003:229; Un.Nr. 4400-6288-8740) pažymėta buvusia sodyba.



6 pav. Lietuvos erdvinės informacijos portalo „Geoportal“ ([www.geoportal.lt](http://www.geoportal.lt)) Sovietų armijos generalinio štabo 1963 m. planas (N-34-9-B-v (1963) KS-1942, 1:25000). Žemės sklype (kad. Nr. 7828/0003:229; Un.Nr. 4400-6288-8740) pažymėta buvusia sodyba.



Įvertinus kartografinių dokumentų duomenis nustatyta, kad žemės sklype (kad. Nr. 7828/0003:229; Un.Nr. 4400-6288-8740), esančiame Karštenių k., Žarėnų sen., Telšių r., yra sodybos žymėjimą atitinkantis sutartinis ženklas.

Kraštovaizdžio apsaugos skyriaus vyr. specialistė Elena Bytautienė

2025-01-14

**DETALŪS METADUOMENYS**

<b>Dokumento sudarytojas (-ai)</b>	Žemaitijos saugomų teritorijų direkcija 306109002, Dumbrių g. 3, Ožtakių k., LT-88324 Telšių r.
<b>Dokumento pavadinimas (antraštė)</b>	DĖL SPRENDIMO BUVUSIAI SODYBAI ATSTATYTI VARNIŲ REGIONINIAME PARKE (Karštenių k., Žarėnų sen., Telšių r.)
<b>Dokumento registracijos data ir numeris</b>	2025-01-15 Nr. V-12
<b>Dokumento gavimo data ir dokumento gavimo registracijos numeris</b>	–
<b>Dokumento specifikacijos identifikavimo žymuo</b>	ADOC-V1.0
<b>Parašo paskirtis</b>	Pasirašymas
<b>Parašą sukūrusio asmens vardas, pavardė ir pareigos</b>	Mindaugas Balčiūnas, Direktorius
<b>Sertifikatas išduotas</b>	MINDAUGAS BALČIŪNAS LT
<b>Parašo sukūrimo data ir laikas</b>	2025-01-15 12:23:10 (GMT+02:00)
<b>Parašo formatas</b>	XAdES-T
<b>Laiko žymoje nurodytas laikas</b>	2025-01-15 12:23:25 (GMT+02:00)
<b>Informacija apie sertifikavimo paslaugų teikėją</b>	EID-SK 2016, AS Sertifitseerimiskeskus EE
<b>Sertifikato galiojimo laikas</b>	2022-07-07 09:35:20 – 2027-07-06 23:59:59
<b>Informacija apie būdus, naudotus metaduomenų vientisumui užtikrinti</b>	"Registravimas" paskirties metaduomenų vientisumas užtikrintas naudojant "RCSC IssuingCA, VI Registru centras - i.k. 124110246 LT" išduotą sertifikatą "DBSIS, Informatikos ir ryšių departamentas prie Lietuvos Respublikos vidaus reikalų ministerijos, į.k.188774822 LT", sertifikatas galioja nuo 2022-05-19 16:48:06 iki 2025-05-18 16:48:06
<b>Pagrindinio dokumento priedų skaičius</b>	1
<b>Pagrindinio dokumento priedamų dokumentų skaičius</b>	–
<b>Priedamo dokumento sudarytojas (-ai)</b>	–
<b>Priedamo dokumento pavadinimas (antraštė)</b>	–
<b>Priedamo dokumento registracijos data ir numeris</b>	–
<b>Programinės įrangos, kuria naudojantis sudarytas elektroninis dokumentas, pavadinimas</b>	DBSIS, versija 3.5.80.3
<b>Informacija apie elektroninio dokumento ir elektroninio (-ių) parašo (-ų) tikrinimą (tikrinimo data)</b>	Atitinka specifikacijos keliamus reikalavimus. Visi dokumente esantys elektroniniai parašai galioja (2025-01-15 13:02:16)
<b>Paieškos nuoroda</b>	–
<b>Papildomi metaduomenys</b>	Nuorašą suformavo 2025-01-15 13:02:16 DBSIS